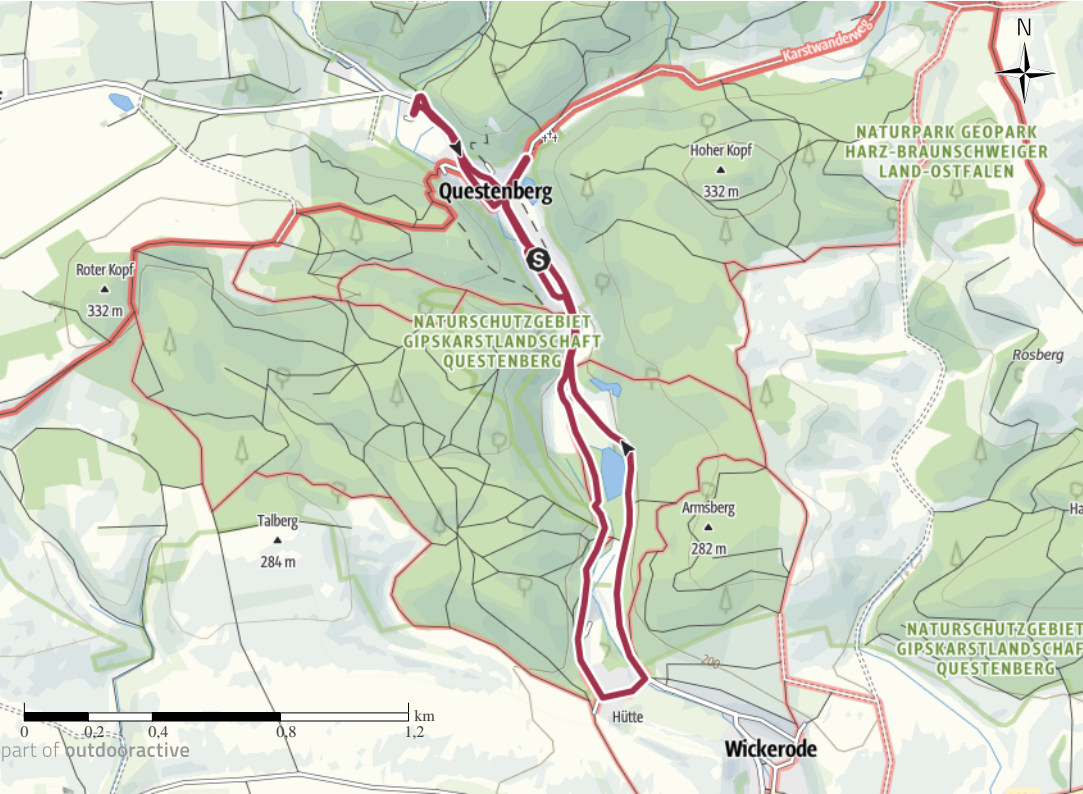




## Wanderung durch Questenberg

Wanderung



part of outdoorative

Strecke	Schwierigkeit
5 km	-
Dauer	Kondition
1:20 h	●●●●●
Aufstieg	Technik
48 m	●●●●●
Abstieg	Höhenlage
47 m	182 m / 228 m

part of outdoorative

## Dr. Peter Sauerzapfe

Aktualisierung: 24.02.2020



### Tour zum Mitnehmen für iPhone und Android

QR-Code scannen und diese Tour offline speichern, mit Freunden teilen und mehr.

Webseite

<https://outac/ex3nx>



Titelbild: Station 9 - Der Questenberger Roland

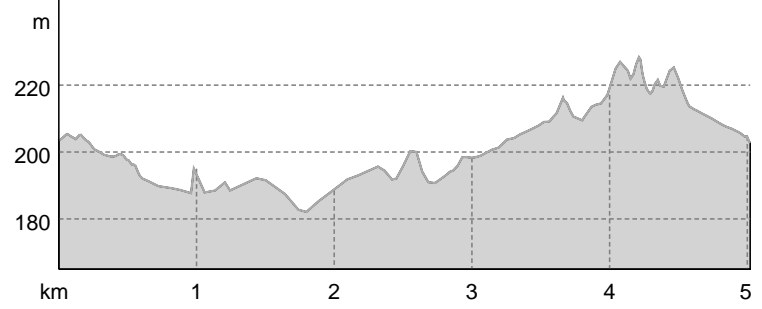
Kartengrundlagen: outdoorative Kartografie; Deutschland: @GeoBasis-DE / nghts reserved. @BVG 2020. @Land Voralberg, Italien: @1994-2021 here. All rights reserved. @Autonome Provinz Bozen – Südtirol – Abteilung Natur, Landschaft und Raumentwicklung. @Cartago S.R.L. Kartengrundlagen: outdoorative Kartografie; ©OpenStreetMap (www.openstreetmap.org)



Station 1 - Parkplatz in Questenberg

Foto: Dr. Peter Sauerzapfe, Community

### Höhenprofil



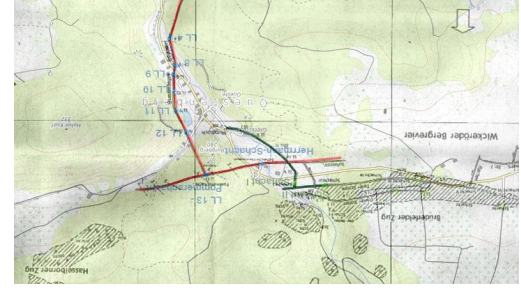
Die Tour ist von Martin Spilker vom Verein Mansfelder Berg- und Hüttenleute e.V. zusammengestellt. Entlang des Weges sind Relikte des Kupferbergbaus und der Erzverhüttung in Questenberg und seinem Umf...

#### Start der Tour

Parkplatz in Questenberg

#### Ende der Tour

Parkplatz in Questenberg



Kupferschieferbergbau um Questenberg (historische Abbaugebiete)

Foto: Dr. Peter Sauerzapfe, Community



Station 3 - Quelle mit Gipsfittern

Foto: Dr. Peter Sauerzapfe, Community



Station 2 - Wickerode - ehemaliges Bergamt

Foto: Dr. Peter Sauerzapfe



Station 4 - Karstquelle mit Wassernutzung

Foto: Dr. Peter Sauerzapfe, Community